



Besuchen Sie auch
unsere Seiten bei Facebook und Instagram



Achental Tourismus gKU
+49 (0)8641/59791-0 | info@achental.com | www.achental.com



Achental
eins mit der Natur

Winterkarte Achental














Marquartstein • Schleching • Staudach-Egerndach • Unterwössen • Oberwössen

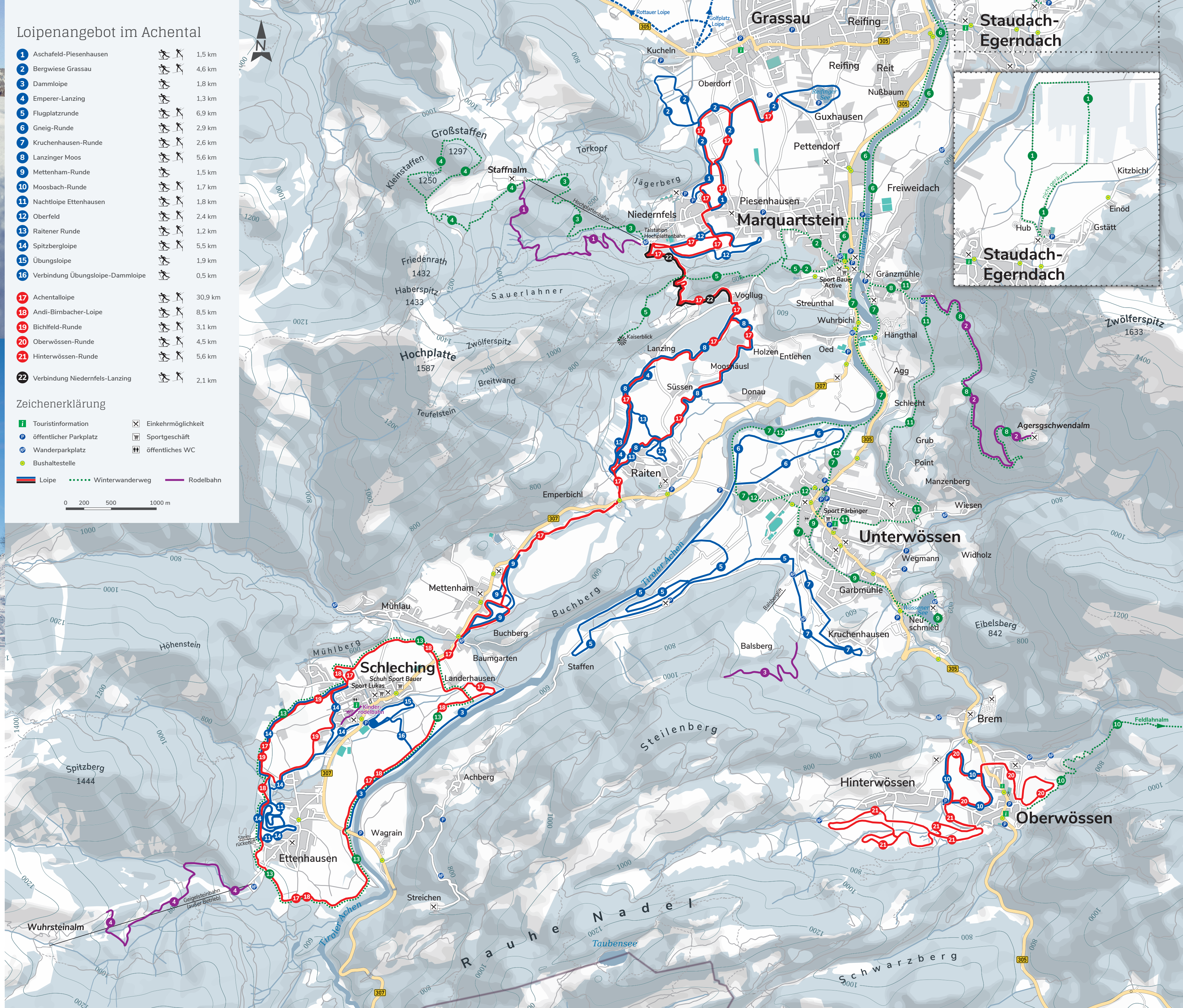
Loipenangebot im Achental

1	Aschafeld-Piesenhausen		1,5 km
2	Bergwiese Grassau		4,6 km
3	Dammloipe		1,8 km
4	Emperer-Lanzing		1,3 km
5	Flugplatzrunde		6,9 km
6	Gneig-Runde		2,9 km
7	Kruchenhausen-Runde		2,6 km
8	Lanzinger Moos		5,6 km
9	Mettenham-Runde		1,5 km
10	Moosbach-Runde		1,7 km
11	Nachtloipe Ettenhausen		1,8 km
12	Oberfeld		2,4 km
13	Raitener Runde		1,2 km
14	Spitzbergloipe		5,5 km
15	Übungsloipe		1,9 km
16	Verbindung Übungsloipe-Dammloipe		0,5 km
17	Achentalloipe		30,9 km
18	Andi-Birnacher-Loipe		8,5 km
19	Bichfeld-Runde		3,1 km
20	Oberwössen-Runde		4,5 km
21	Hinterwössen-Runde		5,6 km
22	Verbindung Niedernfels-Lanzing		2,1 km

Zeichenerklärung

	Touristinformation		Einkehrmöglichkeit
	öffentlicher Parkplatz		Sportgeschäft
	Wanderparkplatz		öffentliches WC
	Bushaltestelle		
	Loipe		Winterwanderweg
			Rodelbahn

0 200 500 1000 m



IMPRESSUM

Herausgeber
Achental Tourismus gKU
Hauptstraße 71
83246 Unterwössen
+49 (0)8641/59791-0
info@achental.com
www.achental.com

Ausgabe: 01/2022

Fotos:
Wolfgang Ehn,
publicdesign Hans Vordermeier
Kartographie
green-solutions GmbH & Co. KG
Kartengrundlage © OpenStreetMap contributors
Gestaltung und Layout
green-solutions GmbH & Co. KG
www.green-solutions.info



Winter im Achental



Kristallklare Luft, verschneite Tannen, gezuckerte Gipfel und tiefblauer Himmel – im Achental erleben Sie den bayerischen Winter auf besonders zauberhafte Weise. Entdecken Sie bei einem herrlichen Winterurlaub die verschneite Natur mit Blick auf die Chiemgauer Alpen und tauchen Sie ein in Ihr ganz persönliches Wintermärchen!

Genießen Sie die Landschaft beim Winterwandern oder erkunden Sie die tief verschneite Bergwelt mit Schneeschuhen.

Halten Sie sich beim Langlaufen fit oder erklimmen Sie bei einer herausfordernden Skitour einsame Gipfel. Skifahrer und Snowboarder wedeln die Pisten hinunter, während Groß und Klein juchzend den Naturrodelbahnen hinunter saust. Abgerundet wird das facettenreiche Wintersportangebot mit einem Winter-Reitweg, Möglichkeiten zum Eislaufen und Eisstockschießen sowie romantischen Pferdeschlittenfahrten.



Langlaufen für Genießer

Der Chiemgau ist mit mehr als 500 Kilometer bestens gepflegten Loipen eine der schönsten Langlaufregionen des Landes. Auch durch die märchenhafte Winterlandschaft des Achentals ziehen sich traumhafte Loipen – von Strecken mit fordernden Anstiegen und Abfahrten bis zum entspannten Gleiten findet hier jeder etwas nach seinem Geschmack.

Präpariert sind die Loipen sowohl für klassische Langläufer als auch im Skating-Stil. Besonders Schleching ist mit seinen abwechslungsreichen Loipen ein Eldorado für Langlaufbegeisterte. Gleiten Sie durch die stille Natur und genießen Sie dabei ein herrliches Panorama! Und das Beste: Unsere Loipen stehen Gästen wie Einheimischen kostenfrei zur Verfügung. Nichts wie los ins Langlaufparadies Achental!



Winter- und Schneeschuhwandern

Durch die verschneite Natur des bayerischen Hochgebirges ziehen sich zahlreiche idyllische Winterwanderwege, die so manche Herzen höherschlagen lassen. Wandern Sie durch das unter einer weißen Schneedecke versteckte Achental und genießen Sie herrliche Ausblicke – besonders auf einem der bestens präparierten Höhenwanderwege.

Daneben können Sie die Achentaler Winterlandschaft auch mit Schneeschuhen entdecken. Stapfen Sie durch märchenhafte Wälder, wandern Sie über sonnige Höhen und erleben Sie die faszinierende Stille der Natur. Die schneebedeckte Almenlandschaft eignet sich perfekt, um eigene Spuren durch den unberührten Schnee zu ziehen. Für Einsteiger als auch Fortgeschrittene werden zudem geführte Schneeschuhwanderungen angeboten.

Beliebte Ziele für Schneeschuhwanderungen sind die Chiemhauser Alm, die Jochberg Almen oder der Taubensee.

Staudach-Egerndach

- 1 Moorrundweg | 4,1 km (nicht geräumt)

Marquartstein

- 2 Rundwanderung Hofkapelle | 2,0 km
- 3 Winterwanderweg zur Staffn-Alm | 2,5 km
- 4 Winterwanderweg um den Staffen | 5,2 km
- 5 Winterwanderweg zum Kaiserblick | 6,0 km
- 6 Winterwanderung an der Tiroler Ache nach Staudach | 6,5 km
- 7 Winterwanderung nach Unterwössen | 8,5 km
- 8 Winterwanderung zur Agersgsgwendtalm | 9,6 km

Unterwössen/Überwössen

- 9 Winterwanderweg um den Wössener See | 2,8 km
- 10 Winterwanderweg Oberwössen - Feldlahnalm | 4,1 km
- 11 Winterwanderweg nach Marquartstein | 4,2 km
- 12 Winterwanderweg Achendamm | 5,1 km

Schleching

- 13 Schlechinger Winterwanderweg | 8,5 km



Skitouren

Einzigartiges Naturerlebnis fernab des Winter-Trubels: Durch die unberührte Winterlandschaft des Chiemgau führen zahlreiche Skitouren hinauf auf einsame Gipfel. Gehen Sie auf zwei Brettern durch die tief verschneite Natur des Achentals und genießen Sie beim Skitourengehen die Stille des Chiemgauer Winters. Unterwegs lassen Sie den Blick über den Chiemsee sowie die traumhafte Bergwelt bis in die Zentralalpen hinein schweifen. Für den mühsamen Aufstieg werden Sie mit einer Abfahrt über ungespurtes Gelände, weit ab vom Pistenbetrieb belohnt.

Ob Profi oder Anfänger: Erleben Sie eine faszinierende Natursportart! Besonders rund um unser Bergsteigerdorf Schleching finden sich verschiedene naturverträgliche Routen zum Skibergsteigen, zum Beispiel im Naturschutzgebiet Geigelstein. Daneben sind auch der Breitenstein, der Weitlahner Kopf oder der Hochgern für Skitouren beliebt.

Ski & Snowboard

Im Achental sowie in der gesamten Region locken verschiedene Skigebiete zum Wedeln im Pulverschnee. Vom bayerisch-tirolerischen Skigebiet Winkelmoosalm-Steinplatte, das nur wenige Kilometer vom Achental entfernt liegt, sowie das Skigebiet Hochkössen, über die Skigebiete am Hochfelln und der Kampenwand bis hin zu kleinen Übungsliften steht einiges zur Auswahl. Für Ski- und Snowboard-Anfänger oder Familien mit Kindern eignen sich bei guter Schneelage besonders die kleinen Liftanlagen im Achental. Hier können Sie ganz entspannt ihre ersten Schwünge ziehen und dabei die herrliche Winterlandschaft genießen.

Balsberglift
Hamprechtsau 1, 83246 Unterwössen
www.balsberglift.de
Steinrückenlift
Großnweg, 83259 Schleching
www.skiclub-schleching.de

Rodeln

Winterspaß für die ganze Familie: Einige Alm- und Forstwege bieten im Winter ideale Voraussetzungen, um auf Schlitten ins Tal zu rodeln. Hinauf geht es entweder mit der Bergbahn oder zu Fuß, ehe es in rasanter Fahrt oder ganz gemächlich den Berg wieder hinuntergeht. Die präparierten als auch naturbelassenen Rodelbahnen im Achental garantieren Schneespaß für Klein und Groß!

- 1 Rodelbahn an der Hochplatte / Marquartstein
3,1 Kilometer | Schwierigkeit: mittel
- 2 Rodelbahn Agersgsgwendtalm / Marquartstein
3,5 Kilometer | Schwierigkeit: leicht
- 3 Rodelbahn am Balsberg / Unterwössen
1,5 Kilometer | Schwierigkeit: mittel
- 4 Rodelbahn am Geigelstein / Schleching
3 Kilometer | Schwierigkeit: mittel



Gastronomie



Im Achental lässt es sich hervorragend einkehren. Bewirtschaftete Almen, kleine Cafés sowie urige Wirtschaften und Restaurants – häufig noch im Familienbetrieb – verwöhnen ihre Gäste mit bayerischen und internationalen Spezialitäten. Regionale Produkte und so mancher Rezeptkniff aus Großmutterns Zeiten sorgen neben dem traumhaften Panorama für einen besonderen Genuss.



Unterricht

Im Achental stehen Ihnen verschiedene Schulen für klassischen Langlauf, die Skating-Technik sowie Ski Alpin zur Verfügung.

Ausrüstung

Die Sportgeschäfte vor Ort bieten eine große Auswahl an Ausrüstung zum Langlaufen, Schneeschuhwandern, Tourengehen oder Skifahren zum Verleih als auch zum Kauf an.

Schneebericht

Informationen zu den aktuellen Schneehöhen sowie den Loipenzustandsbericht finden Sie unter www.achental.com

